


БАТЛАВ: Дундговь аймгийн Адаацаг сумын

Засаг дарга  /Ч.Уранчимэг/



**ДУНДГОВЬ АЙМГИЙН АДААЦАГ СУМЫН НУТАГТ ОРШИХ “ЛАНД ОРЕ”
ХХК-ИЙН “ХАР УУЛ” ХАЙГУУЛЫН ТУСГАЙ ЗӨВШӨӨРЛИЙН ТАЛБАЙД 2022
ОНД ХЭРЭГЖҮҮЛЭХ БАЙГАЛЬ ОРЧНЫГ ХАМГААЛААХ ТӨЛӨВЛӨГӨӨ**

Ашигт малтмалын тусгай зөвшөөрлийн дугаар: XV-021672

Аж ахуйн нэгжийн регистрийн дугаар: 5429617

Хянасан: Дундговь аймгийн Адаацаг сумын Байгаль орчны хяналтын улсын

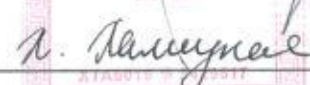
Байцаагч  /Э.Ариунбилэг/



Боловсруулсан: “Ланд Оре” ХХК-ийн

Гүйцэтгэх захирал  /Д.Даваа-Очир/



Геологич  /Х.Халиунаа/

Батлагдсан хувийг хүлээж авсан:

Дундговь аймгийн байгаль орчны асуудал хариуцсан

Мэргэжилтэн  /Б.Нямтуяа/

2022 оң

ГАРЧИГ

| | |
|---|----|
| 1. Төслийн танилцуулга | 3 |
| 2. Төсөл хэрэгжиж буй нутгийн байгаль орчин, нийгэм-эдийн засгийн төлөв байдлын товч танилцуулга | 4 |
| 3. Төслийн гол ба болзошгүй сөрөг нөлөөллийн товч тодорхойлолт..... | 6 |
| 4. Тухайн жилийн байгаль орчныг хамгаалах төлөвлөгөөний гол зорилт, хамрах хүрээ | 8 |
| 5. Сөрөг нөлөөллийг бууруулах арга хэмжээний төлөвлөгөө..... | 8 |
| 6. Нөхөн сэргээлтийн төлөвлөгөө (техникийн, биологийн) | 9 |
| 7. Түүх, соёлын өвийг хамгаалах арга хэмжээний төлөвлөгөө | 10 |
| 8. Хог, хаягдлын менежментийн төлөвлөгөө..... | 11 |
| 9. Тухайн жилийн байгаль орчныг хамгаалах төлөвлөгөөний биелэлтийг нөлөөллийн бүсийн оршин суугчдад тайлагнах төлөвлөгөө | 12 |

1. Төслийн танилцуулга

“Ланд-Оре” ХХК нь Дундговь аймгийн Адаацаг сумын нутагт орших XV-021672 тоот хайгуулын тусгай зөвшөөрөлт талбайг 2020 оны 10-р сарын 26 нд АМГ, ГУУК-ын хэлтсээс авснаар энэхүү табайд эрэл-хайгуулын ажил явуулах хууль эрх зүйн үндэслэл бүрдсэн юм. Тусгай зөвшөөрлийн талбайн 2022 онд буюу 2 дэх жилд гүйцэтгэх хайгуулын ажлын төлөвлөгөөг бичиж боловсруулаад байна. Тус талбай нь Улаанбаатар хотоос 400 км-т, Дундговь аймгийн төвөөс баруун хойд зүгт 104 км-т, Адаацаг сумаас 35 км-т оршино.

| Д/д | Уртраг | | | Өргөрөг | | | Д/д | Уртраг | | | Өргөрөг | | |
|-----|--------|-----|-------|---------|-----|-------|-----|--------|-----|-------|---------|-----|-------|
| | град | мин | сек | град | мин | сек | | град | мин | сек | град | мин | сек |
| 1 | 105 | 37 | 15.28 | 46 | 9 | 15.47 | 19 | 105 | 31 | 59.97 | 46 | 6 | 44.96 |
| 2 | 105 | 37 | 15.28 | 46 | 8 | 37.9 | 20 | 105 | 31 | 59.97 | 46 | 7 | 44.72 |
| 3 | 105 | 36 | 50.07 | 46 | 8 | 37.92 | 21 | 105 | 32 | 14.91 | 46 | 7 | 44.72 |
| 4 | 105 | 36 | 50.05 | 46 | 8 | 35.89 | 22 | 105 | 32 | 14.91 | 46 | 8 | 0.54 |
| 5 | 105 | 37 | 15.28 | 46 | 8 | 35.87 | 23 | 105 | 32 | 45.23 | 46 | 8 | 0.54 |
| 6 | 105 | 37 | 15.28 | 46 | 7 | 44.72 | 24 | 105 | 32 | 45.23 | 46 | 8 | 15.04 |
| 7 | 105 | 37 | 0.12 | 46 | 7 | 44.72 | 25 | 105 | 33 | 29.84 | 46 | 8 | 15.04 |
| 8 | 105 | 37 | 0.12 | 46 | 7 | 15.28 | 26 | 105 | 33 | 29.84 | 46 | 8 | 30.21 |
| 9 | 105 | 37 | 15.28 | 46 | 7 | 15.28 | 27 | 105 | 34 | 0.16 | 46 | 8 | 30.21 |
| 10 | 105 | 37 | 15.28 | 46 | 6 | 44.96 | 28 | 105 | 34 | 0.16 | 46 | 8 | 45.15 |
| 11 | 105 | 34 | 39.78 | 46 | 6 | 44.96 | 29 | 105 | 34 | 45.42 | 46 | 8 | 45.15 |
| 12 | 105 | 34 | 39.78 | 46 | 7 | 41.97 | 30 | 105 | 34 | 45.42 | 46 | 9 | 0.31 |
| 13 | 105 | 34 | 34.05 | 46 | 7 | 41.97 | 31 | 105 | 35 | 15.09 | 46 | 9 | 0.31 |
| 14 | 105 | 34 | 34.05 | 46 | 6 | 44.96 | 32 | 105 | 35 | 15.09 | 46 | 9 | 15.47 |
| 15 | 105 | 32 | 11.77 | 46 | 6 | 44.96 | 33 | 105 | 36 | 8.44 | 46 | 9 | 15.47 |
| 16 | 105 | 32 | 11.79 | 46 | 6 | 48.9 | 34 | 105 | 36 | 8.44 | 46 | 8 | 55.33 |
| 17 | 105 | 32 | 8.06 | 46 | 6 | 48.92 | 35 | 105 | 36 | 13.39 | 46 | 8 | 55.33 |
| 18 | 105 | 32 | 8.05 | 46 | 6 | 44.96 | 36 | 105 | 36 | 13.39 | 46 | 9 | 15.47 |

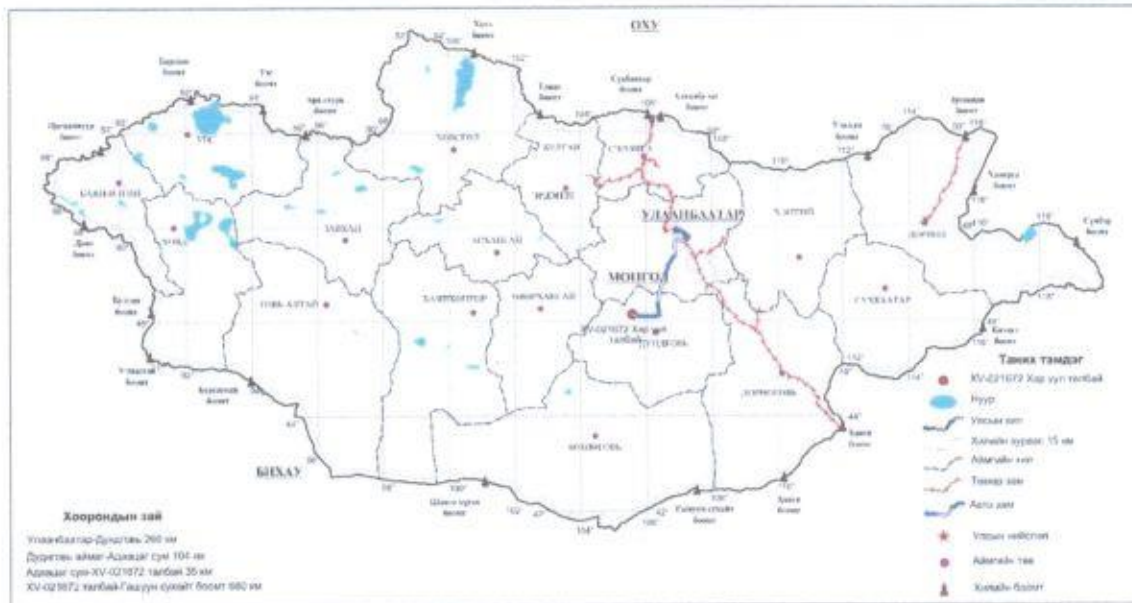
Хүснэгт 1. Талбайн булангийн цэгийн солбицол

Хар уул тусгай зөвшөөрөлт талбайд “Ланд Оре” ХХКомпани нь 2022 оны хээрийн судалгааны ажлаар дараах ажлуудыг хийж гүйцэтгэхээр төлөвлөж байна. Үүнд:

- ~ Хээрийн судалгааны бэлтгэл ажил (кемп байгуулалт, бусад),
- ~ Талбайг хамарсан 1:25000-ны масштабтай нарийвчилсан зураглал-эрлийн маршрут,
- ~ Маршрутын явцад тохиолдсон хувирлын бүс, эрдэсжилт бүхий хэсгүүдээс цэглэн болон хөрсний геохимийн дээжлэлт,
- ~ Лабораторийн судалгааны ажлууд,
- ~ Суурин боловсруулалтын ажлууд хийхээр төлөвлөж байна.

2. Төсөл хэрэгжиж буй нутгийн байгаль орчин, нийгэм-эдийн засгийн төлөв
байдлын товч танилцуулга

“Хар уул” нэртэй хайгуулын талбай нь Дундговь аймгийн Адаацаг сумын нутагт, байр
зүйн зургийн L-48-68 дугаартай хавтгайд 2450.68 га талбай хамран байрлана.



Зураг 1. Талбайн байршлын тойм зураг

Уур амьсгал: Хур тундас багатай эрс тэс уур амьсгалтай, агаарын дундаж температур -0.2 хэм, 1 дүгээр сарын дундаж температур -17°C , 7 дугаар сарын дундаж температур $+19^{\circ}\text{C}$, жилийн дундаж салхины хурд 5.9 м/с, жилийн хур тундасны хэмжээ дунджаар 135.1 мм байх бөгөөд үүний $70-80$ хувь нь 8, 9 сард орно.

Уул зүй: Дундговь аймаг нь Монгол улсын нутгийн төв хэсэгт талархаг нутагт говь хээрийн бүсийн зааг дээр оршдог. Нутгийн хамгийн өндөр цэг нь 1926 м өндөрт орших Дэлгэрхангай уул юм. Мөн Их, Бага газрын чулуу зэрэг уулс бий. Дундговь аймагт Онгийн голоос өөр том гол, нуур байхгүй. Дундговь аймгийн нутаг нь боржин чулуутай цохио, толгод, бэсрэг уулс бүхий ухаа гүвээрхэг тэгшивтэр нутагт хамаарна. Нийт газар нутгийн талбай $74,690$ км квадрат. Далайн түвшнээс дээш $1100-1350$ метрт өргөгдсөн байдаг.

Ус зүй: Дундговь аймгийн нутагт Онгийн голоос өөр том гол, нуур байхгүй. Тогоогийн, Дүүрэн Харганын, Олгой нуурын зэрэг рашаан бий. Баян зэрэг нууруудтай. Гидрокарбонат-кальц-магнийн найрлагатай Арангатын рашаан бий.

- **Ургамал:** Тус нутагт баргажамба, баргачин, цагаан төмс, лидэр, дэгд, алтан гагнуур, чихэр өвс, цагаан мөөг, таван салаа, лантанз, сөд, халгай, царван гэх мэт эмийн ургамлууд ургана.



Зураг 2. Алтан гагнуур, халгай




Зураг 3. Чихэр өвс, царван

Амьтан: Адаацаг сумын нутагт хар сүүлт, зээр, тарвага зэрэг ан амьтад амьдардаг. Нутгийн уулархаг газраар нь ирвэс, шилүүс, чоно, аргал, янгир, үнэг нүүдэллэн амьдардаг байна.



Зураг 4. Хар сүүлт, бор гөрөөс



Зураг 5. Янгир, Үнэг

Дэд бүтэц: Сум нь засаг захиргааны 5 байгууллагад 118 албан хаагч ажилладаг ба 200 хүний суудалтай Соёлын төвтэй боловч ашиглах шаардлага хангаагүй гэсэн мэргэжилийн хяналтын дүгнэлт гарсан тул ашиглах боломжгүй, 25 ортой Эрүүл мэндийн төв, 320 сурагчтай 9 жилийн сургууль 120 хүүхдийн орон тоотой хүүхдийн Цэцэрлэг, 75 хүүхдийн дотуур байртай. Хувийн хэвшлийн 25 байгууллага үйл ажиллагаа явуулж байна. Сумын эдийн засгийн голлох салбар нь мал аж ахуй, газар тариалан, худалдаа үйлчилгээ юм.

3. Төслийн гол ба болзошгүй сөрөг нөлөөллийн товч тодорхойлолт

2022 оны “Хар уул” төслийн эрэл хайгуулын үед байгаль орчинд нөлөөлөх гол болон болзошгүй сөрөг нөлөөллийн товч тодорхойлолтыг дараах байдлаар тодорхойлсон (хүснэгт2).

Хүснэгт 2. Төслийн гол ба болзошгүй сөрөг нөлөөллийн товч тодорхойлолт

| Нөлөөлөл Байгаль орчны үзүүлэлт | Шууд | Шууд бус | Өөрөө зохицуулагдах | Богино хугацаанд | Дунд хугацаанд | Урт хугацаанд | Буцаж нөлөөлөх | Буцалтгүй нөлөөлөх | Хүчтэй | Дунд | Бага | Нөлөөлөлгүй |
|--|------|----------|---------------------|------------------|----------------|---------------|----------------|--------------------|--------|------|------|-------------|
| <i>1. Байгаль орчин, экосистемийн өөрчлөлт</i> | | | | | | | | | | | | |
| Газрын доорхи усны урсац өөрчлөгдөх | | | | | | | | | | | | X |
| Гадаргын усны урсац өөрчлөгдөх | | | | | | | | | | | | X |
| Ургамлын нөмрөг өөрчлөгдөх | | | | | | | | | | | | X |

**“ХАР УУЛ” ТАЛБАЙН БАЙГАЛЬ ОРЧНЫГ ХАМГААЛАХ МЕНЕЖМЕНТИЙН
ТӨЛӨВЛӨГӨӨ 2022**

~ Лабораторийн судалгааны ажлууд,

~ Суурин боловсруулалтын ажлууд хийхээр төлөвлөж байна.

Дээрх эрэл хайгуулын ажлыг хийж гүйцэтгэхдээ байгаль орчинд сөрөг нөлөөлөлгүй гэж үзэж байна.

| № | Гол болон болзошгүй сөрөг нөлөөллүүд | Сөрөг нөлөөллийг арилгах, бууруулах арга хэмжээ | Сөрөг нөлөөллийг хамрах хүрээ | Хэмжих нэгж | Нэгжийн зардал (төгрөг) | Тоо хэмжээ | Нийт зардал, Төг | Хэрэгжүүлэх хугацаа, давтамж | Баримтлах эрх зүйн баримт бичиг |
|---|--------------------------------------|---|-------------------------------|-------------|-------------------------|------------|------------------|------------------------------|---------------------------------|
| | 1 | 2 | 3 | 4 | 5 | 6 | 7 | 8 | 9 |
| 1 | Агаарын чанар | Байхгүй | | | | | | | |
| 2 | Гадаргын ба газрын доорхи усны нөөц | Байхгүй | | | | | | | |
| 3 | Хөрсөн бүрхэвч | Байхгүй | | | | | | | |
| 4 | Газрын хэвлий | Байхгүй | | | | | | | |
| 5 | Ургамлан нөмрөг | Байхгүй | | | | | | | |
| 6 | Амьтны аймаг | Байхгүй | | | | | | | |
| | Нийт | | | | | | | | |

6. Нөхөн сэргээлтийн төлөвлөгөө (техникийн, биологийн)

| № | Нөхөн сэргээлтийн зорилт | Нөхөн сэргээлтийн арга хэмжээ | Хэмжих нэгж | Тоо хэмжээ | Нэгжийн зардал, төг | Нийт зардал төг | Хэрэгжүүлэх хугацаа ба давтамж | Баримтлах эрх зүйн баримт бичиг |
|---|--------------------------|-------------------------------|-------------|------------|---------------------|-----------------|--------------------------------|---------------------------------|
| | 1 | 2 | 3 | 4 | 5 | 6 | 7 | 8 |
| 1 | Техникийн нөхөн сэргээлт | байхгүй | | | | | | |
| 2 | Биологийн нөхөн сэргээлт | байхгүй | | | | | | |

7. Түүх, соёлын өвийг хамгаалах арга хэмжээний төлөвлөгөө

| № | Нөлөөлд өргөх түүх, соёлын өв | Хамгаалах арга хэмжээ | Арга хэмжээний цар, хэмжээ | Тоо хэмжээ | Нэгжийн зардал, төг | Нийт зардал, төг | Хэрэгжүүлэх хугацаа ба давтамж | Баримтлах эрх зүйн баримт, бичиг |
|---|-------------------------------|-----------------------|----------------------------|------------|---------------------|------------------|--------------------------------|----------------------------------|
| | 1 | 2 | 3 | 4 | 5 | 6 | 7 | 8 |
| 1 | х | х | х | х | х | х | х | х |

8. Хог, хаягдлын менежментийн төлөвлөгөө

| № | Хог хаягдлын ангилал | 1 | 2 | 3 | 4 | 5 | 6 | 7 | 8 | 9 |
|----|----------------------|--|-------------------------------|-----------------------|---------------------|-----------------------------------|------------------|---------------------|---------------------|---------------------------|
| | Хог хаягдлын ангилал | Сөрөг нөлөөллийг арга хэмжээ | Сөрөг нөлөөллийн хамрах хүрээ | Хэмжсэн хаяг | Нэгжийн зардал, төг | Тог хэмжээ | Нийт зардал, төг | Хайгуулын ажлын үед | Хайгуулын ажлын үед | Хог хаягдалын тухай хууль |
| 1. | Ахуйн | Кемпийн үйл ажиллагаанаас гарч буй хог хаягдалыг бууруулах, дахин ашиглах боловсруулах ажлыг хэрэгжүүлэх | Хайгуулын талбайд | Кг | 100 000 | Боловсруулсан хог хаягдлын хэмжээ | 100 000 | Хайгуулын ажлын үед | Хайгуулын ажлын үед | Хог хаягдалын тухай хууль |
| 2. | Үйлдвэрийн | Байхгүй | | | | | | | | |
| 3. | Аюултай | Хог хаягдлыг дахин боловсруулах, ашиглах үндэсний компаниудтай хамтран ажиллана. | Хайгуулын талбайд | Тодорхойлох боломжгүй | 100 000 | Газар дээр нь очиж ажилласан тоо | 100 000 | Хайгуулын ажлын үед | Хайгуулын ажлын үед | Ланд Оре ХХК дотоод журам |
| | Нийт | | | | | | 200 000 | | | |

**9. Тухайн жилийн байгаль орчныг хамгаалах төлөвлөгөөний биелэлтийг
нөлөөллийн бүсийн оршин суугчдад тайлагнах төлөвлөгөө**

| № | БОХТ-ний биелэлтийг тайлагнахад оролцогч талууд | Тайлагнах хэлбэр | Мэдээллийн агуулга | Зохион байгуулах хугацааны тов | Тайлагнах зардал, төг | Хариуцан зохион байгуулах албан тушаалтан/ажил тан | Зохион байгуулах газар |
|---|---|------------------|--|--------------------------------|-----------------------|--|---|
| | 1 | 2 | 3 | 4 | 5 | 6 | 7 |
| 1 | Ланд Оре ХХКий ахлах геологич, Дундговь аймгийн Адаацаг сумын удирдлага | Уулзалт | 2022 онд гүйцэтгэсэн хайгуулын ажлын тайлагнал | Хайгуулын ажил дуусмагц | 300 000 | Ланд ХХКий геологич Оре ахлах | Дундговь аймгийн Адаацаг сумын захиргаанд |

| № | Гол болон болзошгүй сөрөг нөлөөллүүд | Сөрөг нөлөөллийг арилгах, бууруулах арга хэмжээ | Сөрөг нөлөөллийн хамрах хүрээ | Хэмжих нэгж | Нэгжийн зардал, төг | Тоо хэмжээ | Нийт зардал, төг | Хэрэгжүүлэх хугацаа, давтамж | Баримтлах эрх зүйн баримт бичиг |
|---|--------------------------------------|---|-------------------------------|-------------|---------------------|------------|------------------|------------------------------|---------------------------------|
| | 1 | 2 | 3 | 4 | 5 | 6 | 7 | 8 | 9 |
| 1 | Агаарын чанар | байхгүй | | | | | | | |
| 2 | Гадаргын ба газрын доорхи усны нөөц | байхгүй | | | | | | | |
| 3 | Хөрсөн бүрхэвч | байхгүй | | | | | | | |
| 4 | Газрын хэвлий | байхгүй | | | | | | | |
| 5 | Ургамлан нөмрөг | байхгүй | | | | | | | |
| 6 | Амьтаны аймаг | байхгүй | | | | | | | |
| | Нийт | | | | | | | | |

Байгаль орчныг хамгаалах, нөхөн сэргээх менежментийн зардал **500 000** төгрөгийг төлөвлөж байгаа бөгөөд 50% болох **250 000** төгрөгийг Адаацаг сумын байгаль хамгаалах сангийн дансанд Байгаль Орчны Тухай болон Ашигт Малтмалын Тухай хуулиудын зохих заалтуудын дагуу барьцаа болгон байршуулна. 2022 оны хайгуулын ажил дууссаны дараа сумын байгаль орчны байцаагч болон холбогдох мэргэжилтэнд нөхөн сэргээлт хийсэн байдлыг газар дээр нь шалгуулж талбайг хүлээлгэн өгнө.