



МОНГОЛ УЛС

ТӨРИЙН БАЙГУУЛЛАГЫН
ГАЗАР ЭЗЭМШИХ ЭРХИЙН
ГЭРЧИЛГЭЭ

Дугаар 000001590

Засаг даргын тамгын газар / 9033211 /-д
(байгууллагын нэр) / *(регистрийн дугаар)*

Сумын Засаг даргын захирамж -ын 20 18 оны 11 сарын 14 өдрийн А/54 тоот
(шийдвэр гаргагч)

шийдвэрийг үндэслэн Дундговь Сайхан-Овоо
(аймаг, нийслэл) *(сум, дүүрэг)* *(баг, хороо)*

Сэнжит сумын төв хаягт
(гудамжны нэр) *(хашааны дугаар/ тоот)*

байрлах, нэгж талбарын 4818000593 дугаар бүхий 784.0 м.кв /га/ газрыг
 /0.0784/

Төрийн захиргааны байгууллага зориулалтаар
 30 жилийн хугацаатай эзэмшүүлж, эрхийн улсын бүртгэлийн Э-0812000014
 дугаарт бүртгэж гэрчилгээ олгов.

ГАЗРЫН АСУУДАЛ ЭРХЭЛСЭН
БАЙГУУЛЛАГА / АЛБАН ТУШААЛТАН

ТАМГА / ТЭМДЭГ



ГХБХБГ-ын дарга

Э.ЧАГНААДОРЖ

(гарын үсэг)

(нэр)

20 19 оны 1 сарын 9 өдөр

Дундговь аймгийн Газрын Харилцаа Барилга Хот Байгуулалтын Газар

Нэгж талбарын дугаар: 4818000593

Ашиглалтын төрөл: эзэмших

Регистрийн дугаар: 9033211

ХАЯГ: Аймаг/Хот: Дундговь

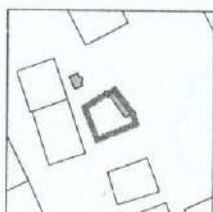
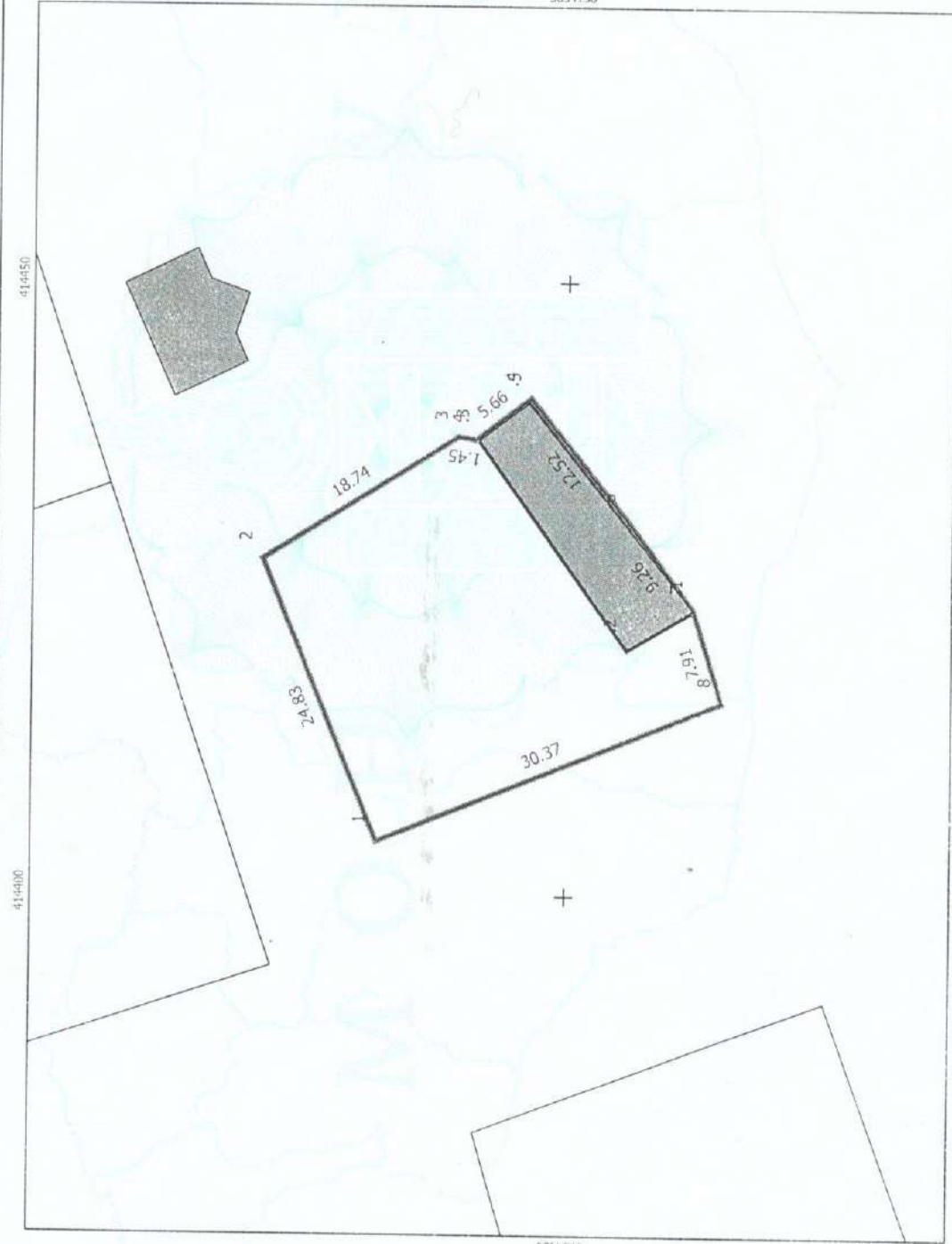
Гудамж: Сэнжит сумын төв

Сум/Дүүрэг: Сайхан-Овоо

Баг/Хороо: 1-р баг

Кадастрын муж: 180

Хуулийн этгээдийн нэр: Засаг даргын тамгын газар Болоржаргал



Координатын систем:
WGS84 / UTM 48N
EPSG: 32648

Масштаб = 1:5000

Орчны тойм:

Орчны тойм:

Талбайн хэмжээ: 784 квадрат метр
Зураг хэвлэсэн: Ц.Ламзав
(Сумын Газрын Дамжаа)
Хянасан: Б.Рэндэндорж
(Газрын удирдлагын хэлтсийн дарга)

Зургийн масштаб = 1:500 (1 сантиметрт 5 метр багтана) Хэвлэсэн огноо: 2018-11-14



МОНГОЛ УЛС

ТӨРИЙН БАЙГУУЛЛАГЫН
ГАЗАР ЭЗЭМШИХ ЭРХИЙН
ГЭРЧИЛГЭЭ

Дугаар 000001600

Засаг даргын тамгын газар / 9033211 /-д
(байгууллагын нэр) *(регистрийн дугаар)*
 Сумын Засаг даргын захирамж -ын 20 18 оны 11 сарын 14 өдрийн А/53 тоот
(шийдвэр гаргагч)
 шийдвэрийг үндэслэн Дундговь Сайхан-Овоо 1-р баг
(аймаг, нийслэл) *(сум, дүүрэг)* *(баг, хороо)*
 Сумын төвийн урд хаягт
(гудамжны нэр) *(хаашааны дугаар/ тоот)*
 байрлах, нэгж талбарын 4818000588 дугаар бүхий 74.0 м.кв /га/ газрыг
 /0.0074/
 Төрийн захиргааны байгууллага зориулалтаар
 30 жилийн хугацаатай эзэмшүүлж, эрхийн улсын бүртгэлийн Э-0812000015
 дугаарт бүртгэж гэрчилгээ олгов.

ГАЗРЫН АСУУДАЛ ЭРХЭЛСЭН
БАЙГУУЛЛАГА / АЛБАН ТУШААЛТАН

ТАМГА / ТЭМДЭГ



ГХБХБГ-ын дарга

Э.ЧАГНААДОРЖ

(гарын үсэг)

(нэр)


20 19 оны 1 сарын 9 өдөр

Дундговь аймгийн Газрын Харилцаа Барилга Хот Байгуулалтын Газар

Нэгж талбарын дугаар: 4818000588
 Ашиглалтын төрөл: эзэмших
 Хуулийн этгээдийн нэр: Засаг даргын тамгын газар Болоржаргал
 Регистрийн дугаар: 9033211

ХАЯГ: Аймаг/Хот: Дундговь
 Гудамж: Сумын төвийн урд
 Сум/Дүүрэг: Сайхан-Овоо
 Тоот: Баг/Хороо: 1-р баг
 Кадастрын муж: 180

Орчны тойм:



Масштаб = 1:2500

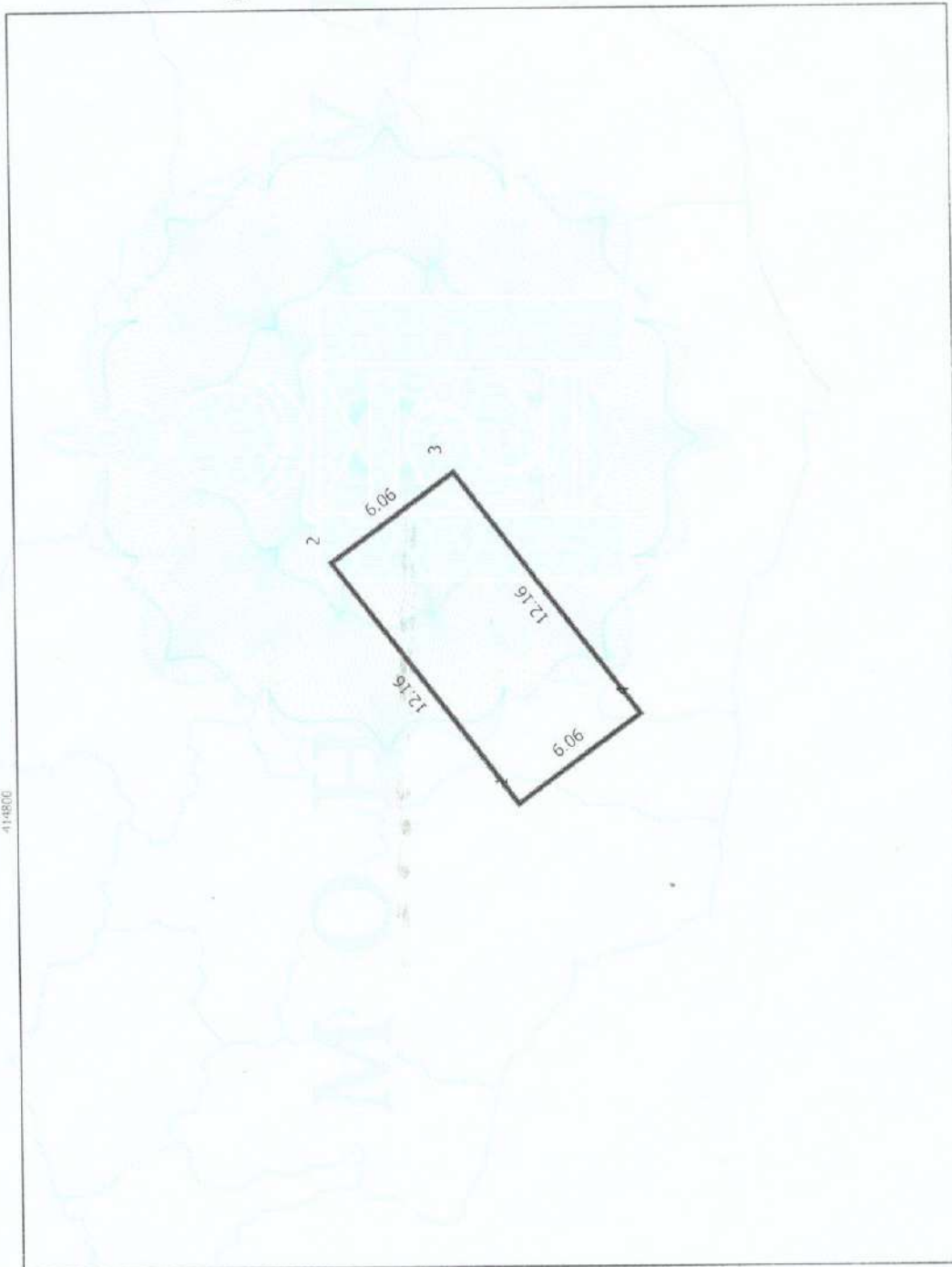
Координатын систем:
 WGS84 / UTM Zone 48N
 EPSG: 32648

Нэгж талбар

№	X	Y	Урт
1	414800.13	5033624.72	12.16
2	414809.81	5033632.08	6.06
3	414813.37	5033627.17	12.16
4	414803.69	5033619.81	6.06

Барилга

№	X	Y	Урт	Барилгын дугаар/м2
1				



Талбайн хэмжээ: 74 квадрат метр

Зураг хэвлэсэн
 (Сумын Газрын даамал)
 Ханасан
 Б.Рэнцэндорж
 (Газрын үндэслэл, хэлтсүүн/дүрвэгч)

Хэвлэсэн огноо: 2018-12-17

Зургийн масштаб = 1:250 (1 сантиметрт 2 метр багтана)



МОНГОЛ УЛС

ТӨРИЙН БАЙГУУЛЛАГЫН
ГАЗАР ЭЗЭМШИХ ЭРХИЙН
ГЭРЧИЛГЭЭ

Дугаар 000005511

Засаг даргын тамгын газар / 9033211 /-д
(байгууллагын нэр) *(регистрийн дугаар)*

Сумын Засаг даргын захирамж -ын 20 18 оны 11 сарын 14 өдрийн А/53 тоот
(шийдвэр гаргагч)

шийдвэрийг үндэслэн Дундговь Сайхан-Овоо 1-р баг
(аймаг, тийшлэл) *(сум, дүүрэг)* *(баг, хороо)*

Ахар-7 705а хаягт
(судамэсны нэр) *(хашааны дугаар/ тоот)*

байрлах, нэгж талбарын 4818000577 дугаар бүхий 220.0 м.кв /га/ газрыг
 /0.022/

Ахмадын сувилалын газар зориулалтаар

30 жилийн хугацаатай эзэмшүүлж, эрхийн улсын бүртгэлийн Э-0812000004
 дугаарт бүртгэж гэрчилгээ олгов.

ГАЗРЫН АСУУДАЛ ЭРХЭЛСЭН
БАЙГУУЛЛАГА / АЛБАН ТУШААЛТАН

ТАМГА / ТЭМДЭГ



ГХБХБГ-ын дарга

Э.ЧАГНААДОРЖ

Газрын эзэгч

(нэр)

20 19 оны 1 сарын 9 өдөр

Дундговь аймгийн Газрын Харилцаа Барилга Хот Байгуулалтын Газар

Нэгж талбарын дугаар: 4818000577

Хуулийн этгээдийн нэр: Засаг даргын тамгын газар Болоржаргал

Ашиглалтын төрөл: эзэмших

Регистрийн дугаар: 9033211

ХАЯГ: Аймаг/Хот, Дундговь

Сум/Дүүрэг: Сайхан-Овоо

Баг/Хороо: 1-р баг

Кадастрын муж: 180

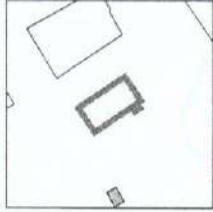
Гудамж: Ахар-7

Тоот: 705a

Орчны тойм:



Орчны тойм:



Координатын систем:
WGS84 / UTM 48N
EPSG: 32648

Масштаб = 1:2500

Талбайн хэмжээ: 220 квадрат метр
Зураг хэвлэсэн: Ц.Ламзав
(Сумын Газрын даамал)
Хянасан: Б.Рэнцэндорж
(Газрын удирдлагын хэлтсийн дарга)

Хэвлэсэн огноо: 2018-12-17

Зургийн масштаб = 1:250 (1 сантиметрт 2 метр багтана)



МОНГОЛ УЛС

ТӨРИЙН БАЙГУУЛЛАГЫН
ГАЗАР ЭЗЭМШИХ ЭРХИЙН
ГЭРЧИЛГЭЭ

Дугаар 000001599

Засаг даргын тамгын газар / 9033211 /-д
(байгууллагын нэр) *(регистрийн дугаар)*

Сумын Засаг даргын захирамж -ын 20 18 оны 11 сарын 14 өдрийн А/53 тоот
(шийдвэр гаргагч)

шийдвэрийг үндэслэн Дундговь Сайхан-Овоо 1-р баг
(аймаг, нийслэл) *(сум, дүүрэг)* *(баг, хороо)*

Ахар-4 401 хаягт
(судамжсны нэр) *(хашааны дугаар/ тоот)*

байрлах, нэгж талбарын 4818000578 дугаар бүхий 139.0 м.кв /га/ газрыг
 /0.0139/

Боловсролын байгууллага зориулалтаар

30 жилийн хугацаатай эзэмшүүлж, эрхийн улсын бүртгэлийн Э-0812000010
 дугаарт бүртгэж гэрчилгээ олгов.

ГАЗРЫН АСУУДАЛ ЭРХЭЛСЭН
БАЙГУУЛЛАГА / АЛБАН ТУШААЛТАН

ТАМГА / ТЭМДЭГ



ГХБХБГ-ын дарга

Э.ЧАГНААДОРЖ

(нэр)


20 19 оны 1 сарын 9 өдөр

Дундговь аймгийн Газрын Харилцаа Барилга Хот Байгуулалтын Газар

Нэгж талбарын дугаар: 4818000578
 Ашиглалтын төрөл: эзэмших
 Хуулийн этгээдийн нэр: Засаг даргын тамгын газар Болоржаргал
 Регистрийн дугаар: 9033211

ХАЯГ: Аймаг/Хот: Дундговь
 Гудамж: Ахар-4
 Сум/Дүүрэг: Сайхан-Овоо
 Тоот: 401
 Баг/Хороо: 1-р баг
 Кадастрын муж: 180

Орчны тойм:

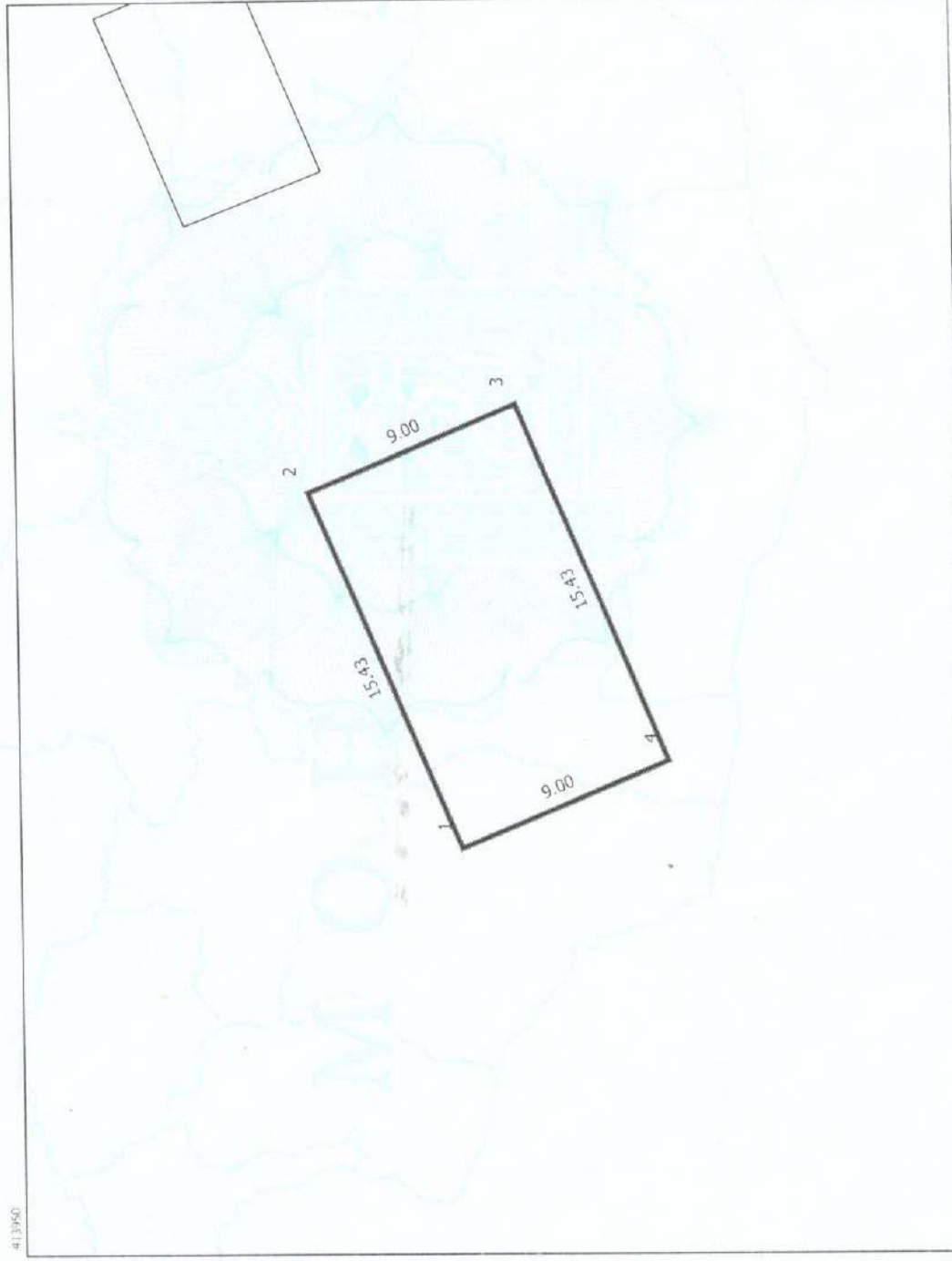


Масштаб = 1:2500

Координатын систем:
 WGS84 / UTM Zone 48N
 EPSG: 32648

Нэгж талбар

№	X	Y	Урт
1	413965.03	5034421.55	15.43
2	413979.26	5034427.50	9.00
3	413982.73	5034419.21	15.43
4	413968.50	5034413.25	9.00



Барилга

№	X	Y	Урт	Барилгын дугаар/м2
1				

Талбайн хэмжээ: 139 квадрат метр

Зураг хэвлэсэн: Ц.Памзав
 (Сумын Газрын дарга)
 Хянасан: Б.Рэнцэн-дорж
 (Газрын удирдлагын хэлтэс)

002433946

Зургийн масштаб = 1:250 (1 сантиметрт 2 метр багтана)
 Хэвлэсэн огноо: 2018-12-17



МОНГОЛ УЛС

ТӨРИЙН БАЙГУУЛЛАГЫН
ГАЗАР ЭЗЭМШИХ ЭРХИЙН
ГЭРЧИЛГЭЭ

Дугаар 000001591

Засаг даргын тамгын газар / 9033211 /-д
(байгууллагын нэр) / *(регистрийн дугаар)*
 Сумын Засаг даргын захирамж -ын 20 18 оны 11 сарын 14 өдрийн А/53 тоот
(шийдвэр гаргагч)
 шийдвэрийг үндэслэн Дундговь Сайхан-Овоо 1-р баг
(аймаг, нийслэл) *(сум, дүүрэг)* *(баг, хороо)*
 Ахар-6 601 хаягт
(судамжны нэр) *(хашааны дугаар/ тоот)*
 байрлах, нэгж талбарын 4818000579 дугаар бүхий 616.0 м.кв /га/ газрыг
 /0.0616/
 Худалдаа, нийтийн үйлчилгээний газар, төв, цогцолбор зориулалтаар
 30 жилийн хугацаатай эзэмшүүлж, эрхийн улсын бүртгэлийн Э-0812000011

дугаарт бүртгэж гэрчилгээ олгов.

ГАЗРЫН АСУУДАЛ ЭРХЭЛСЭН
БАЙГУУЛЛАГА / АЛБАН ТУШААЛТАН

ТАМГА / ТЭМДЭГ



ГХБХБГ-ын дарга

Э.ЧАГНААДОРЖ

(гарын үсэг)

(нэр)

20 19 оны 1 сарын 9 өдөр

Дундговь аймгийн Газрын Харилцаа Барилга Хот Байгуулалтын Газар

Нэгж талбарын дугаар: 4818000579
Ашиглалтын төрөл: зээмших

Хуулийн этгээдийн нэр: Засаг даргын тамгын газар Болоржаргал
Регистрийн дугаар: 9033211

ХАЯГ: Аймаг/Хот: Дундговь
Гудамж: Ахар-6

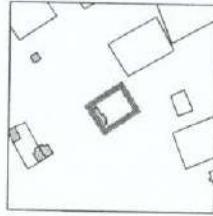
Сум/Дүүрэг: Сайхан-Овоо
ТООТ: 601

Баг/Хороо: 1-р баг

Кадастрын муж: 180



Орчны тойм:



Масштаб = 1:5000

Координатын систем:
WGS84 / UTM Zone 48N
EPSG: 32648

Нэгж талбар

№	X	Y	Урт
1	414212.21	5034363.91	4.00
2	414215.39	5034366.23	14.67
3	414227.50	5034374.62	3.26
4	414230.17	5034376.48	28.58
5	414245.97	5034352.68	21.63
6	414227.92	5034340.76	28.00

Барилга

№	X	Y	Урт	Барилгын дугаар/м2
.1	414218.24	5034362.04	5.01	Д.байхгүй 80
.2	414215.39	5034366.15	14.67	
.3	414227.42	5034374.54	5.15	
.4	414230.33	5034370.29	7.07	
.5	414224.49	5034366.30	1.18	
.6	414225.15	5034365.33	4.93	
.7	414221.12	5034362.49	1.26	
.8	414220.42	5034363.53	2.64	

Талбайн хэмжээ: 616 м² квадрат метр

Зураг хэвлэсэн (Сумын Газрын даалал) Ц.Ламзав

Хянасан: Б.Рэнцэндорж
(Газрын удирдлагын хэлтсийн дарга)



Зургийн масштаб = 1:500 (1 сантиметрт 5 метр багтана)
Хэвлэсэн огноо: 2018-12-17



МОНГОЛ УЛС

ТӨРИЙН БАЙГУУЛЛАГЫН
ГАЗАР ЭЗЭМШИХ ЭРХИЙН
ГЭРЧИЛГЭЭ

Дугаар 000001597

Засаг даргын тамгын газар / 9033211 /-д
(байгууллагын нэр) / *(регистрийн дугаар)*

Сумын Засаг даргын захирамж -ын 20 18 оны 11 сарын 14 өдрийн А/53 тоот
(шийдвэр гаргагч)

шийдвэрийг үндэслэн Дундговь Сайхан-Овоо
(аймаг, нийслэл) *(сум, дүүрэг)* *(баг, хороо)*

Шар эрэг хаягт
(гудамжны нэр) *(хашааны дугаар/ тоот)*

байрлах, нэгж талбарын 4818000586 дугаар бүхий 96.0 м.кв /га/ газрыг
 /0.0096/

Төрийн захиргааны байгууллага зориулалтаар
 30 жилийн хугацаатай эзэмшүүлж, эрхийн улсын бүртгэлийн Э-0812000006
 дугаарт бүртгэж гэрчилгээ олгов.

ГАЗРЫН АСУУДАЛ ЭРХЭЛСЭН
БАЙГУУЛЛАГА / АЛБАН ТУШААЛТАН

ТАМГА / ТЭМДЭГ



ГХБХБГ-ын дарга

Э.ЧАГНААДОРЖ

(сарын үсэг)

(нэр)

20 19 оны 1 сарын 9 өдөр

Дундговь аймгийн Газрын Харилцаа Барилга Хот Байгуулалтын Газар

Нэгж талбарын дугаар: 4818000586
Ашиглалтын төрөл: эзэмших

Хуулийн этгээдийн нэр: Засаг даргын тамгын газар Болоржаргал
Регистрийн дугаар: 9033211

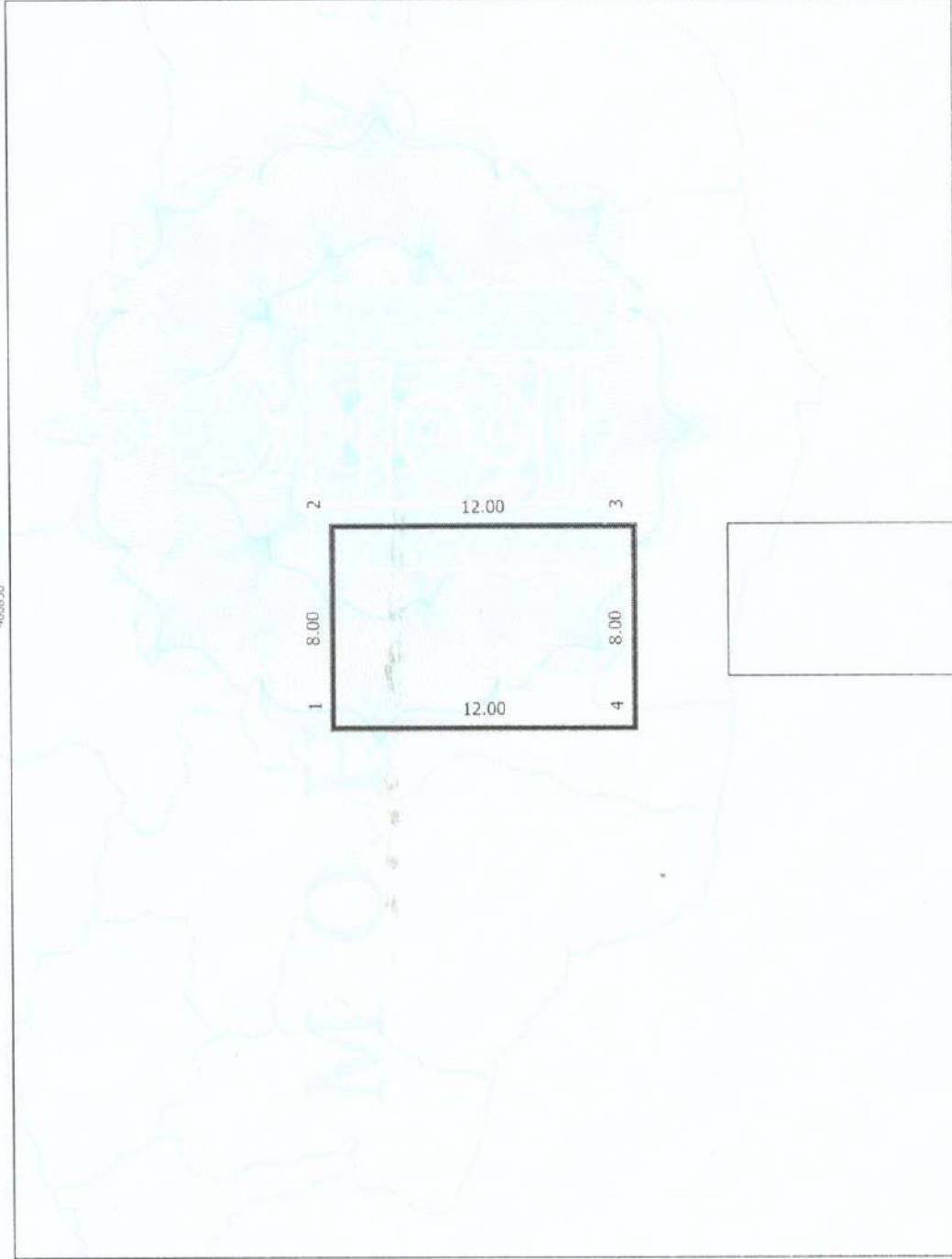
ХАЯГ: Аймаг/Хот-Дундговь
Гудамж: Шар эрэг

Сум/Дүүрэг: Сайхан-Овоо
ТООТ:


Баг/Хороо: 2-р баг

Кадастрын муж: 180

Орчны тойм:



Координатын систем:
WGS84 / UTM Zone 48N
EPSG: 32648



Масштаб = 1:2500

Нэгж талбар

№.	X	Y	Урт
1	400845.08	5047435.45	8.00
2	400853.08	5047435.45	12.00
3	400853.08	5047423.45	8.00
4	400845.08	5047423.45	12.00

Барилга

№.	X	Y	Урт	Барилгын дугаар/м2
----	---	---	-----	--------------------

Талбайн хэмжээ: 96 квадрат метр



Зургаг хэвлэсэн: Ц.Палмаа
(Сумын Газрын харилцаа Барилга Хот Байгуулалтын Газар)
Ханасан: Б.Рэнцэндорж
(Газрын удирдлагын хэлтэсний дарга)

Хэвлэсэн огноо: 2018-12-17

Зургийн масштаб = 1:250 (1 сантиметрт 2 метр багтана)



МОНГОЛ УЛС

ТӨРИЙН БАЙГУУЛЛАГЫН
ГАЗАР ЭЗЭМШИХ ЭРХИЙН
ГЭРЧИЛГЭЭ

Дугаар 000001598

Засаг даргын тамгын газар / 9033211 /-д
(байгууллагын нэр) (регистрийн дугаар)

Сумын Засаг даргын захирамж -ын 20 18 оны 11 сарын 14 өдрийн А/53 тоот
(шийдвэр гаргагч)

шийдвэрийг үндэслэн Дундговь Сайхан-Овоо
(аймаг, нийслэл) (сум, дүүрэг) (баг, хороо)

Шар эрэг хаягт
(гудамжны нэр) (хашааны дугаар/ тоот)

байрлах, нэгж талбарын 4818000587 дугаар бүхий 72.0 м.кв /га/ газрыг
/0.0072/

Төрийн захиргааны байгууллага зориулалтаар

30 жилийн хугацаатай эзэмшүүлж, эрхийн улсын бүртгэлийн Э-0812000005
дугаарт бүртгэж гэрчилгээ олгов.

ГАЗРЫН АСУУДАЛ ЭРХЭЛСЭН
БАЙГУУЛЛАГА / АЛБАН ТУШААЛТАН

ТАМГА / ТЭМДЭГ



ГХБХБГ-ын дарга

Э.ЧАГНААДОРЖ

(гарын үсэг)

(нэр)

20 19 оны 1 сарын 9 өдөр

Дундговь аймгийн Газрын Харилцаа Барилга Хот Байгуулалтын Газар

Нэгж талбарын дугаар: 4818000587
Ашиглалтын төрөл: эзэмших

Хуулийн этгээдийн нэр: Засаг даргын тамгын газар Болоржаргал
Регистрийн дугаар: 9033211


ХАЯГ: Аймаг/Хот: Дундговь
Гудамж: Шар эрэг

Сум/Дүүрэг: Сайхан-Овоо
ТООТ:

Баг/Хороо: 2-р баг

Кадастрын муж: 180

Орчны тойм:



Масштаб = 1:2500

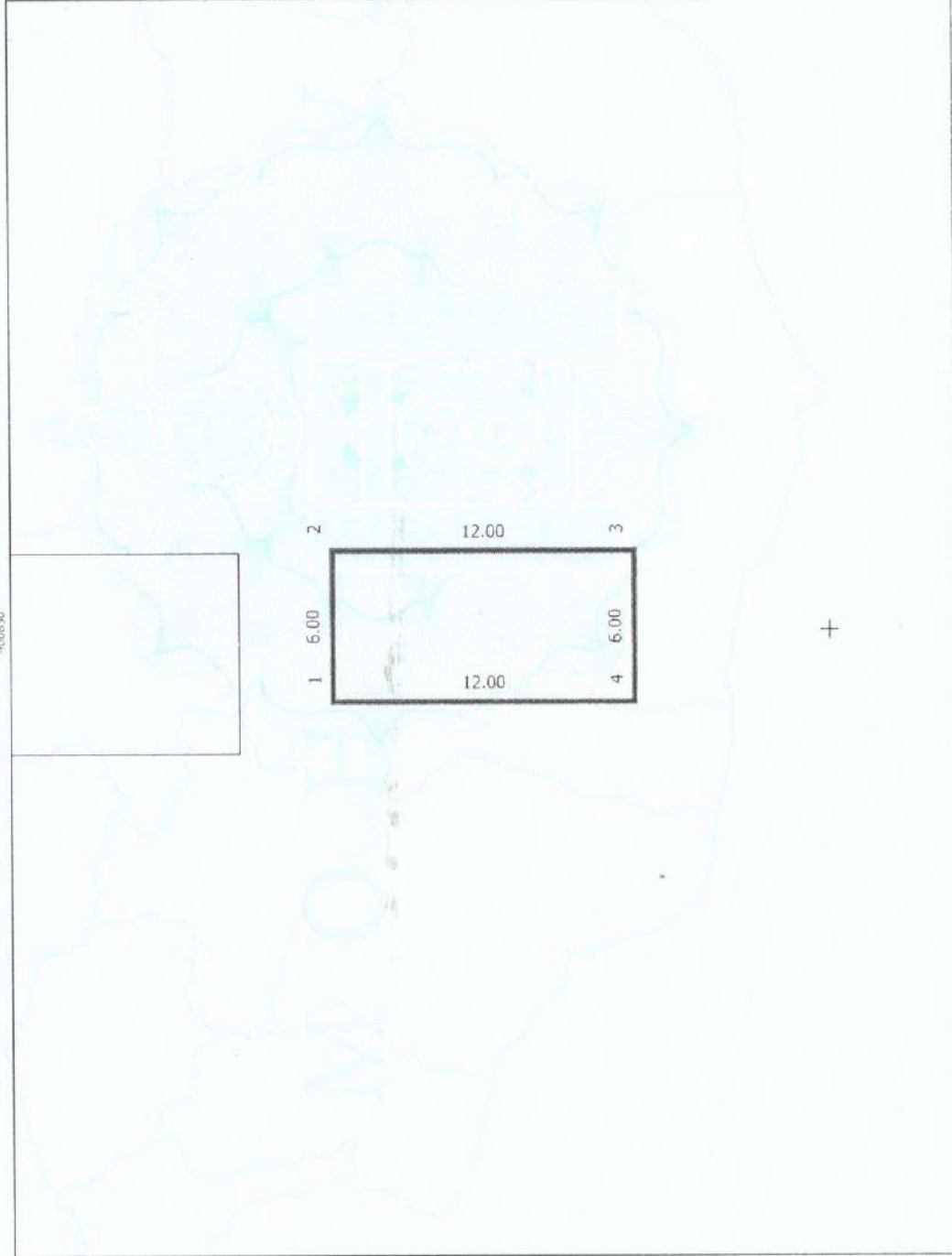
Координатын систем:
WGS84 / UTM Zone 48N
EPSG: 32648

Нэгж талбар

№	X	Y	Урт
1	400847.17	5047419.74	6.00
2	400853.17	5047419.74	12.00
3	400853.17	5047407.74	6.00
4	400847.17	5047407.74	12.00

Барилга

№	X	Y	Урт	Барилгын дугаар/м2
1	400847.17	5047419.74	6.00	
2	400853.17	5047419.74	12.00	
3	400853.17	5047407.74	6.00	
4	400847.17	5047407.74	12.00	



5047400

5047400

Талбайн хэмжээ: 72 квадрат метр

Зураг хэвлэсэн: Ц.Ламзав
(Сумын Газрын Дармаг)
Ханасан: Б.Рэнцэндорж
(Газрын удирдлагын хэлтсийн дарга)

30A00030

Хэвлэсэн огноо: 2018-12-17

Зургийн масштаб = 1:250 (1 сантиметрт 2 метр багтана)



МОНГОЛ УЛС

ТӨРИЙН БАЙГУУЛЛАГЫН
ГАЗАР ЭЗЭМШИХ ЭРХИЙН
ГЭРЧИЛГЭЭ

Дугаар 000001593

Засаг даргын тамгын газар / 9033211 /-д
(байгууллагын нэр) / *(регистрийн дугаар)*

Сумын Засаг даргын захирамж -ын 20 18 оны 11 сарын 14 өдрийн А/53 тоот
(шийдвэр гаргагч)

шийдвэрийг үндэслэн Дундговь Сайхан-Овоо хаягт
(аймаг, тийслэл) *(сум, дүүрэг)* *(баг, хороо)*

Найз *(судамжны нэр)* *(хашааны дугаар/ тоот)*

байрлах, нэгж талбарын 4818000581 дугаар бүхий 91.0 м.кв /га/ газрыг
 /0.0091/

Төрийн захиргааны байгууллага зориулалтаар

30 жилийн хугацаатай эзэмшүүлж, эрхийн улсын бүртгэлийн Э-0812000012

дугаарт бүртгэж гэрчилгээ олгов.

ГАЗРЫН АСУУДАЛ ЭРХЭЛСЭН
БАЙГУУЛЛАГА / АЛБАН ТУШААЛТАН

ТАМГА / ТЭМДЭГ



ГХБХБГ-ын дарга

Э.ЧАГНААДОРЖ

(сарын уст)

(нэр)

20 19 оны 1 сарын 9 өдөр

Дундговь аймгийн Газрын Харилцаа Барилга Хот Байгуулалтын Газар

Нэгж талбарын дугаар: 4818000581
Ашиглалтын төрөл: эзэмших

Хуулийн этгээдийн нэр: Засаг даргын тамгын газар Болоржаргал
Регистрийн дугаар: 9033211

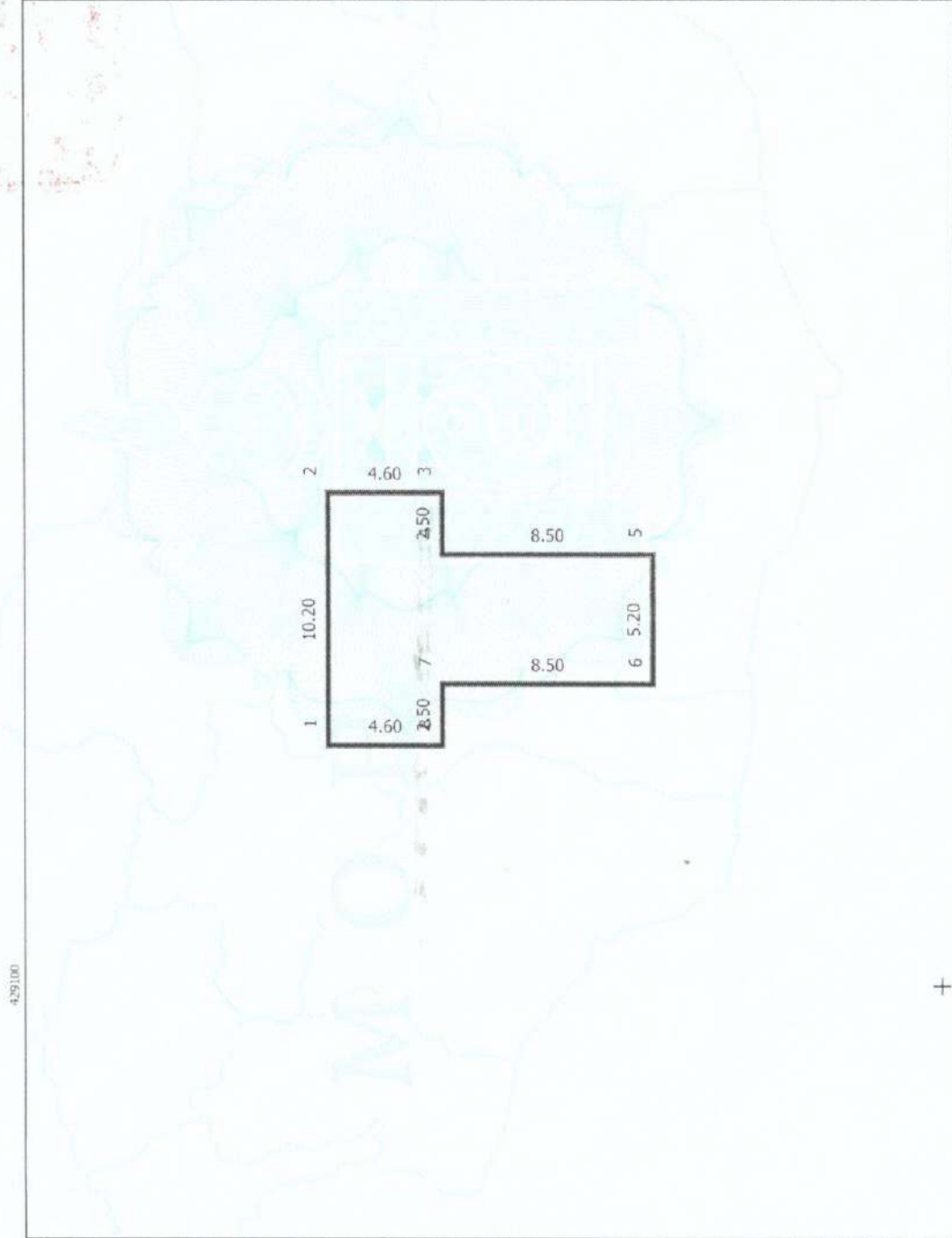
ХАЯГ: Аймаг/Хот: Дундговь
Гудамж: Найз

Сум/Дүүрэг: Сайхан-Овоо
ТООТ:

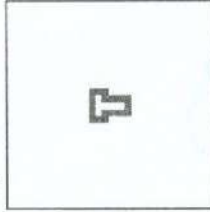
Баг/Хороо: 3-р баг

Кадастрын муж: 180

Орчны тойм:



Орчны тойм:



Координатын систем:
WGS84 / UTM 48N
EPSG: 32648

Масштаб = 1:2500

Талбайн хэмжээ: 91 квадрат метр

Зураг хэвлэсэн: Ц.Памзав
(Сумын Газрын Дамлалт
Хянасан: Б.Рэнгэндорж
(Газрын удирдлагын хэлтсийн дарга)



5047400

+

Хэвлэсэн огноо: 2018-12-17

Зургийн масштаб = 1:250 (1 сантиметрт 2 метр багтана)

5047400



МОНГОЛ УЛС

ТӨРИЙН БАЙГУУЛЛАГЫН
ГАЗАР ЭЗЭМШИХ ЭРХИЙН

ГЭРЧИЛГЭЭ

Дугаар 000001592

Засаг даргын тамгын газар

9033211

(байгууллагын нэр)

(регистрийн дугаар)

Сумын Засаг даргын захирамж

-ын 20 18

оны 11

сарын 14

өдрийн А/53

тоот

(шийдвэр гаргагч)

шийдвэрийг үндэслэн

Дундговь

Сайхан-Овоо

(аймаг, тийсгэл)

(сум, дүүрэг)

(баг, хороо)

Найз

хаягт

(гудамжны нэр)

(хашааны дугаар/ тоот)

байрлах, нэгж талбарын

4818000580

дугаар бүхий

96.0

м.кв /га/ газрыг

/0.0096/

Төрийн захиргааны байгууллага

зориулалтаар

30

жилийн хугацаатай эзэмшүүлж, эрхийн улсын бүртгэлийн

Э-0812000007

дугаарт бүртгэж гэрчилгээ олгов.

ГАЗРЫН АСУУДАЛ ЭРХЭЛСЭН
БАЙГУУЛЛАГА / АЛБАН ТУШААЛТАН

ТАМГА / ТЭМДЭГ

ГХБХБГ-ын дарга



Э.ЧАГНААДОРЖ

(нэр)

20 19 оны 1 сарын 9 өдөр

Дундговь аймгийн Газрын Харилцаа Барилга Хот Байгуулалтын Газар

Нэгж талбарын дугаар: 4818000583
 Ашиглалтын төрөл: эзэмших

Хуулийн этгээдийн нэр: Засаг даргын тамгын газар Болоржаргал
 Регистрийн дугаар: 9033211

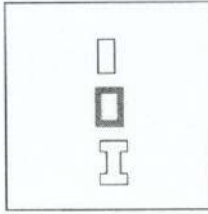
ХАЯГ: Аймаг/Хот: Дундговь
 Гудамж: Төгрөг

Сум/Дүүрэг: Сайхан-Овоо
 ТООТ:

Баг/Хороо: 4-р баг

Кадастрын муж: 180

Орчны тойм:



Масштаб = 1:2500

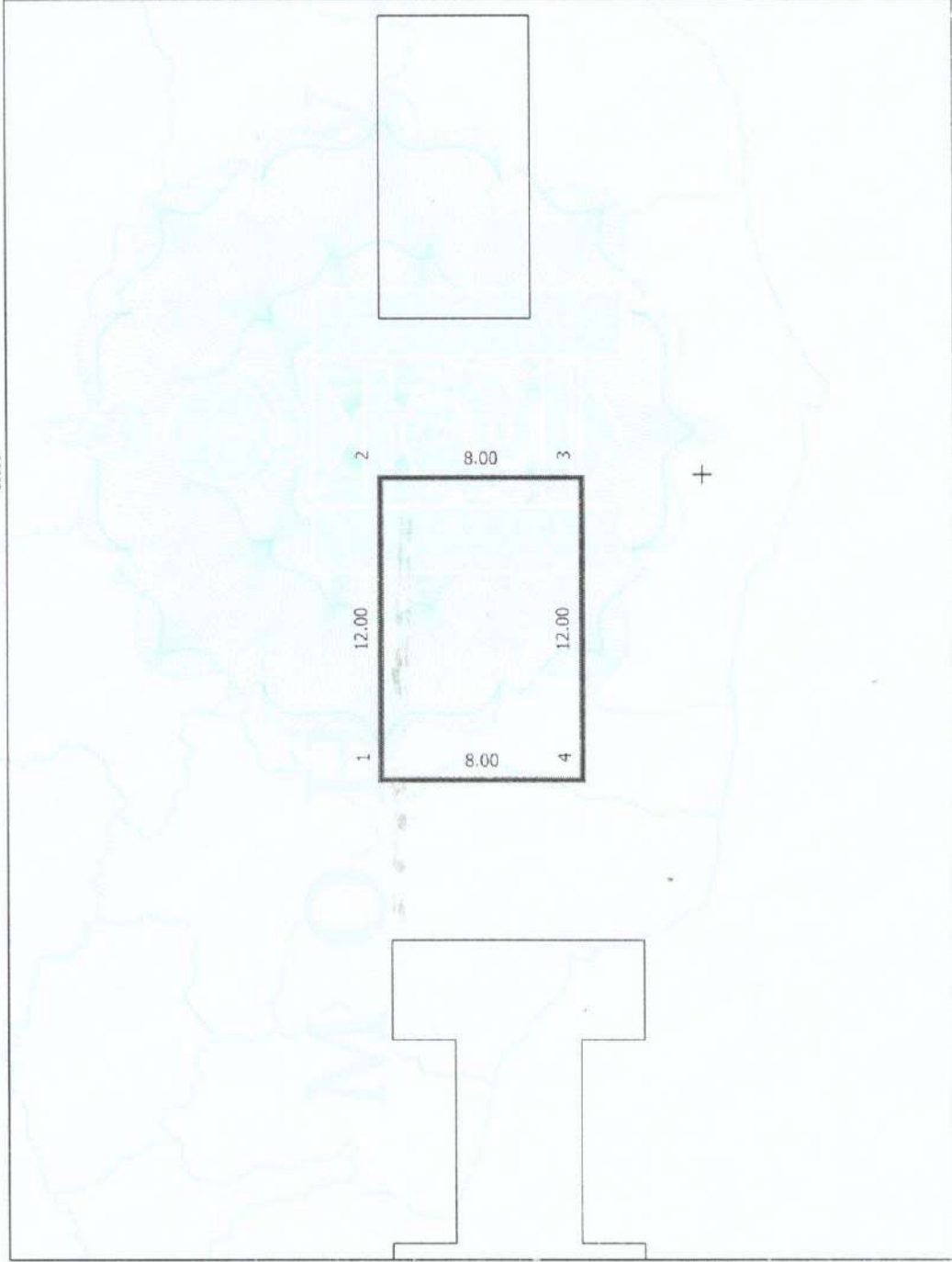
Координатын систем:
 WGS84 / UTM Zone 48N
 EPSG: 32648

Нэгж талбар

№.	X	Y	Урт
1	450037.88	5063262.79	12.00
2	450049.88	5063262.79	8.00
3	450049.88	5063254.79	12.00
4	450037.88	5063254.79	8.00

Барилга

№.	X	Y	Урт	Барилгын дугаар/М2
1	450037.88	5063262.79	12.00	
2	450049.88	5063262.79	8.00	
3	450049.88	5063254.79	12.00	
4	450037.88	5063254.79	8.00	



Талбайн хэмжээ: 96 квадрат метр

Зураг хэвлэсэн: ... Дамзав
 (Сумын Газрын даамал)
 Хянасан: ... Б.Рэнцэндорж
 (Газрын удирдлагын хэлтэсний дарга)



Хэвлэсэн огноо: 2018-12-17

Зургийн масштаб = 1:250 (1 сантиметрт 2 метр багтана)



МОНГОЛ УЛС

ТӨРИЙН БАЙГУУЛЛАГЫН
ГАЗАР ЭЗЭМШИХ ЭРХИЙН
ГЭРЧИЛГЭЭ

Дугаар 000001594

Засаг даргын тамгын газар / 9033211 /-д
(байгууллагын нэр) *(регистрийн дугаар)*
 Сумын Засаг даргын захирамж -ын 20 18 оны 11 сарын 14 өдрийн А/53 тоот
(шийдвэр гаргагч)
 шийдвэрийг үндэслэн Дундговь Сайхан-Овоо 3-р баг
(аймаг, нийслэл) *(сум, дүүрэг)* *(баг, хороо)*
 Найз хаягт
(судамжны нэр) *(хашааны дугаар/ тоот)*
 байрлах, нэгж талбарын 4818000582 дугаар бүхий 74.0 м.кв /га/ газрыг
 /0.0074/
 Төрийн захиргааны байгууллага зориулалтаар
 30 жилийн хугацаатай эзэмшүүлж, эрхийн улсын бүртгэлийн Э-0812000009
 дугаарт бүртгэж гэрчилгээ олгов.

ГАЗРЫН АСУУДАЛ ЭРХЭЛСЭН
БАЙГУУЛЛАГА / АЛБАН ТУШААЛТАН

ТАМГА / ТЭМДЭГ

ГХБХБГ-ын дарга

 Э.ЧАГНААДОРЖ
(нэр)

20 19 оны 1 сарын 9 өдөр

Дундговь аймгийн Газрын Харилцаа Барилга Хот Байгуулалтын Газар

Нэгж талбарын дугаар: 4818000582
 Ашиглалтын төрөл: эзэмших

Хуулийн этгээдийн нэр: Засаг даргын тамгын газар Болоржаргал
 Регистрийн дугаар: 9033211

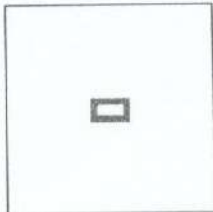
ХАЯГ: Аймаг/Хот: Дундговь
 Гудамж: Найз

Сум/Дүүрэг: Сайхан-Овоо
 Тоот: 429150

Баг/Хороо: 3-р баг

Кадастрын муж: 180

Орчны тойм:

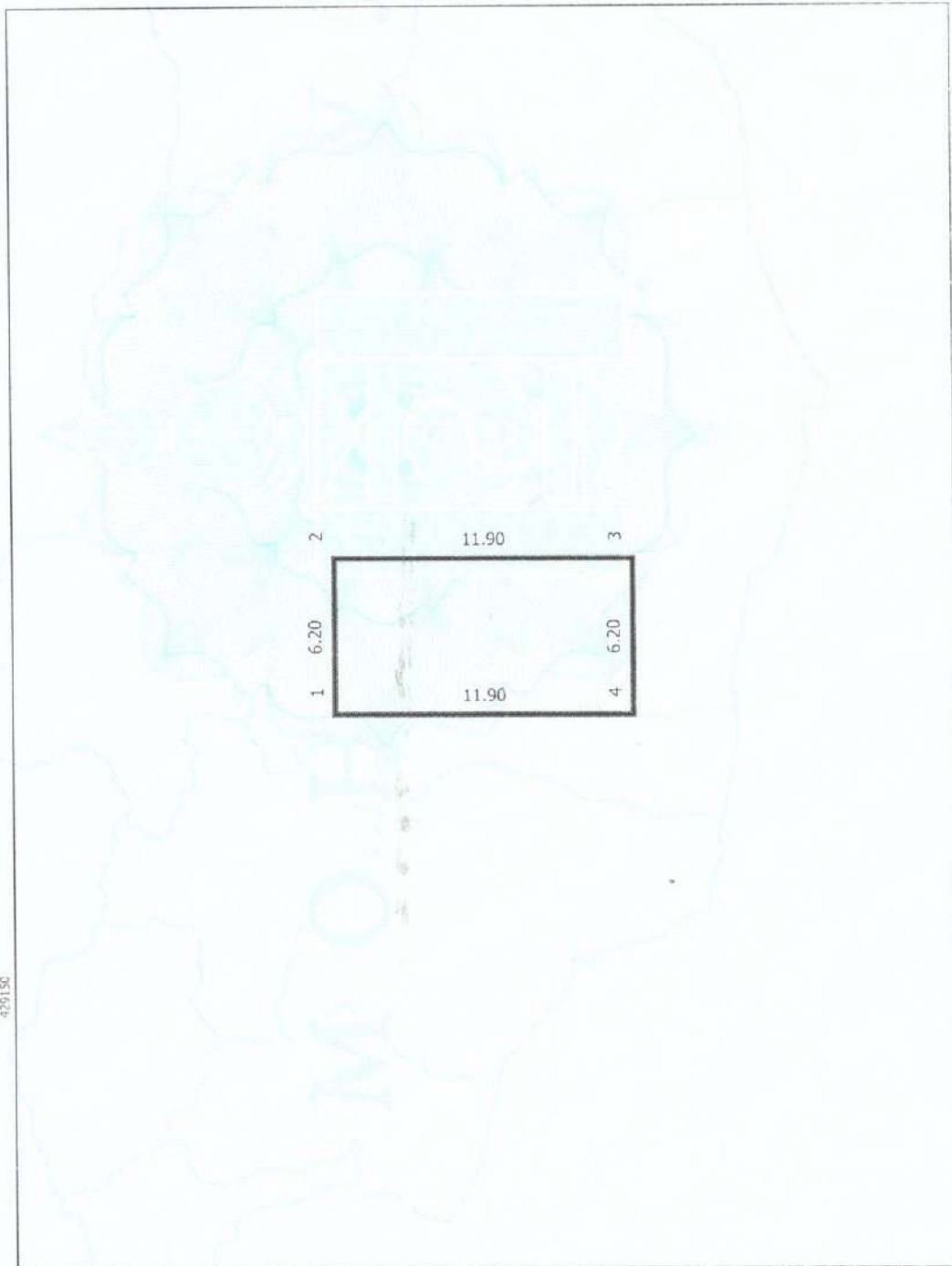


Масштаб = 1:2500

Координатын систем:
 WGS84 / UTM Zone 48N
 EPSG: 32648

Нэгж талбар

№	X	Y	Урт
1	429161.17	5047377.84	6.20
2	429167.37	5047377.84	11.90
3	429167.37	5047365.94	6.20
4	429161.17	5047365.94	11.90




Барилга

№	X	Y	Урт	Барилгын дугаар/м2

Талбайн хэмжээ: 74 квадрат метр

Зураг хэврсэн:
 (Сумын Газрын Даамал)
 Хянасан: Б.Рэнцэндорж



Зургийн масштаб = 1:250 (1 сантиметрт 2 метр багтана)
 Хэвлэсэн огноо: 2018-12-17



МОНГОЛ УЛС

ТӨРИЙН БАЙГУУЛЛАГЫН
ГАЗАР ЭЗЭМШИХ ЭРХИЙН
ГЭРЧИЛГЭЭ

Дугаар 000001595

Засаг даргын тамгын газар / 9033211 /-д
(байгууллагын нэр) / *(регистрийн дугаар)*

Сумын Засаг даргын захирамж -ын 20 18 оны 11 сарын 14 өдрийн А/53 тоот
(шийдвэр гаргагч)

шийдвэрийг үндэслэн Дундговь Сайхан-Овоо
(аймаг, тийсгэл) *(сум, дүүрэг)* *(баг, хороо)*

Төгрөг хаягт
(гудамжны нэр) *(хашааны дугаар/ тоот)*

байрлах, нэгж талбарын 4818000583 дугаар бүхий 96.0 м.кв /га/ газрыг
 /0.0096/

Төрийн захиргааны байгууллага зориулалтаар
 30 жилийн хугацаатай эзэмшүүлж, эрхийн улсын бүртгэлийн Э-0812000003
 дугаарт бүртгэж гэрчилгээ олгов.

ГАЗРЫН АСУУДАЛ ЭРХЭЛСЭН
БАЙГУУЛЛАГА / АЛБАН ТУШААЛТАН

ТАМГА / ТЭМДЭГ

ГХБХБГ-ын дарга
 Э.ЧАГНААДОРЖ
(саярны үсэг) / *(нэр)*

20 19 оны 1 сарын 9 өдөр

Дундговь аймгийн Газрын Харилцаа Барилга Хот Байгуулалтын Газар

Нэгж талбарын дугаар: 4818000580
Ашиглалтын төрөл: эзэмших

Хуулийн этгээдийн нэр: Засаг даргын тамгын газар Болоржаргал
Регистрийн дугаар: 9033211


ХАЯГ: Аймаг/Хот, Дундговь
Гудамж: Найз

Сум/Дүүрэг: Сайхан-Овоо
Тоот: 429100

Баг/Хороо: 3-р баг

Кадастрын муж: 180

Орчны тойм:

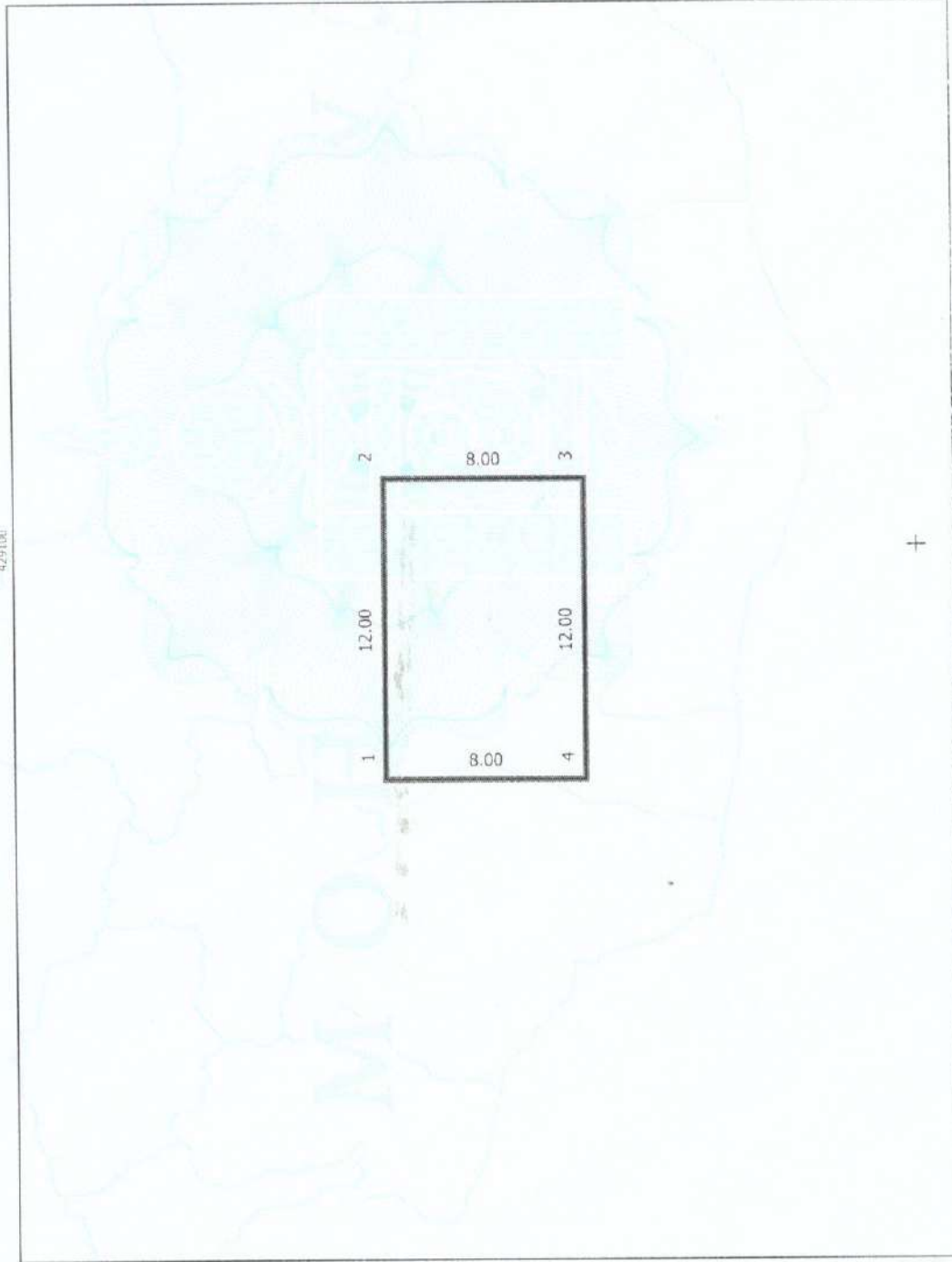


Масштаб = 1:2500

Координатын систем:
WGS84 / UTM Zone 48N
EPSG: 32648

Нэгж талбар

№.	X	Y	Урт
1	429090.70	5047471.24	12.00
2	429102.70	5047471.24	8.00
3	429102.70	5047463.24	12.00
4	429090.70	5047463.24	8.00



Барилга

№.	X	Y	Урт	Барилгын дугаар/М2

Талбайн хэмжээ: 96 квадрат метр

Зураг хэвлэсэн: *[Signature]* Л.Ламзав
(Сумын Газрын дармагч)

Хянасан: *[Signature]* Б.Рэнцэндорж
(Газрын удирдлагын дарга)

0224338

30A0030

Зургийн масштаб = 1:250 (1 сантиметрт 2 метр багтана) Хэвлэсэн огноо: 2018-12-17



МОНГОЛ УЛС

ТӨРИЙН БАЙГУУЛЛАГЫН
ГАЗАР ЭЗЭМШИХ ЭРХИЙН
ГЭРЧИЛГЭЭ

Дугаар 000001596

Засаг даргын тамгын газар / 9033211 /-д
(байгууллагын нэр) *(регистрийн дугаар)*

Сумын Засаг даргын захирамж -ын 20 18 оны 11 сарын 14 өдрийн А/53 тоот
(шийдвэр гаргагч)

шийдвэрийг үндэслэн Дундговь Сайхан-Овоо
(аймаг, нийслэл) *(сум, дүүрэг)* *(баг, хороо)*

Төгрөг хаягт
(гудамжны нэр) *(хашааны дугаар/ тоот)*

байрлах, нэгж талбарын 4818000585 дугаар бүхий 72.0 м.кв /га/ газрыг
 /0.0072/

Төрийн захиргааны байгууллага зориулалтаар
 30 жилийн хугацаатай эзэмшүүлж, эрхийн улсын бүртгэлийн Э-0812000008
 дугаарт бүртгэж гэрчилгээ олгов.

ГАЗРЫН АСУУДАЛ ЭРХЭЛСЭН
БАЙГУУЛЛАГА / АЛБАН ТУШААЛТАН



ГХБХБГ-ын дарга

ТАМГА / ТЭМДЭГ

Э.ЧАГНААДОРЖ

(нэр)

20 19 оны 1 сарын 9 өдөр

Дундговь аймгийн Газрын Харилцаа Барилга Хот Байгуулалтын Газар

Нэгж талбарын дугаар: 4818000585
 Ашиглалтын төрөл: эзэмших

Хуулийн этгээдийн нэр: Засаг даргын тамгын газар Болоржаргал
 Регистрийн дугаар: 9033211

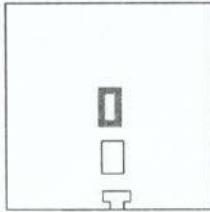
ХАЯГ: Аймаг/Хот: Дундговь
 Гудамж: Төгрөг

Сум/Дүүрэг: Сайхан-Овоо
 тоот:

Баг/Хороо: 4-р баг

Кадастрын муж: 180

Орчны тойм:



Масштаб = 1:2500

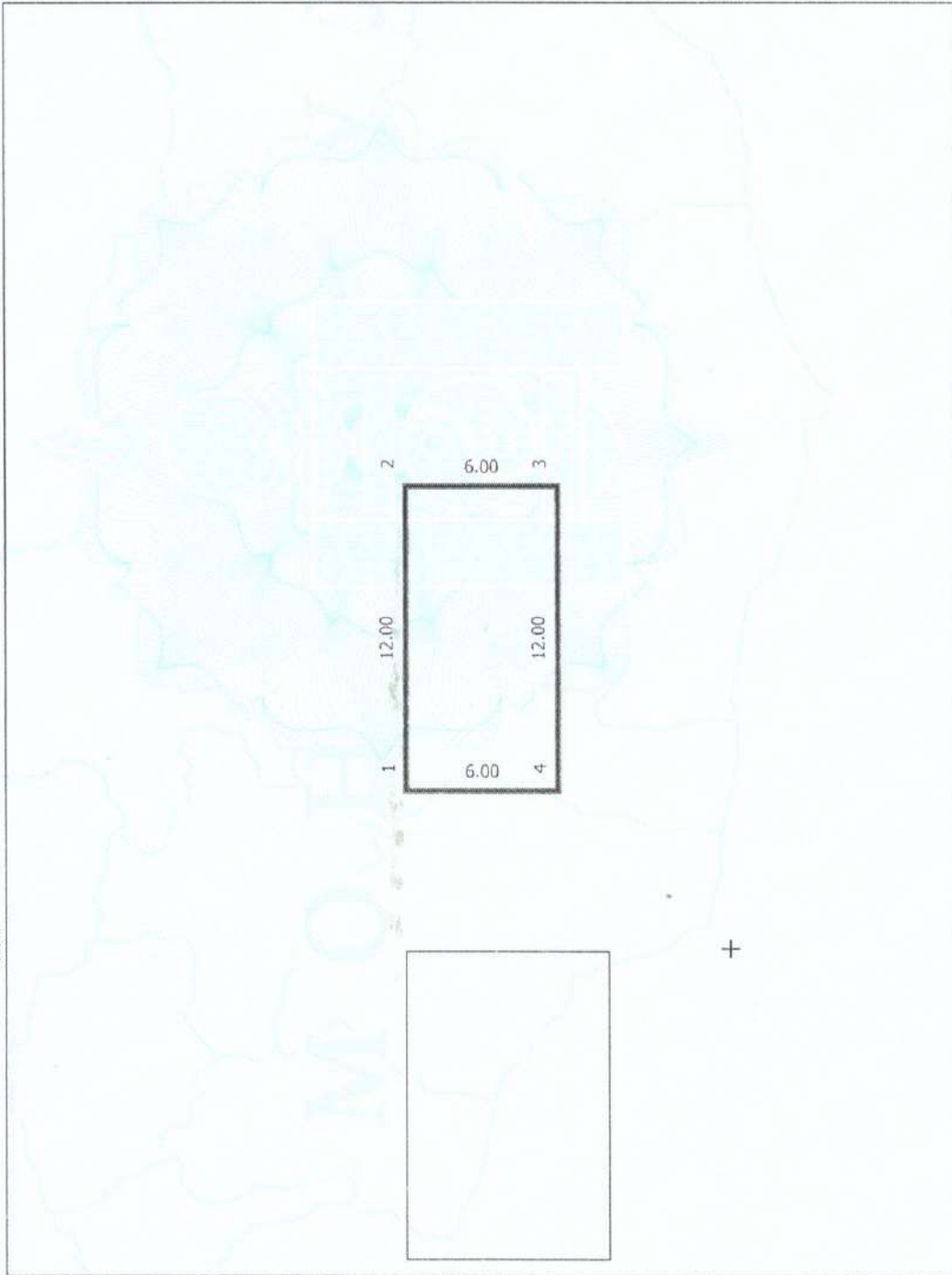
Координатын систем:
 WGS84 / UTM Zone 48N
 EPSG: 32648

Нэгж талбар

№	X	Y	Урт
1	450056.21	5063262.79	12.00
2	450068.21	5063262.79	6.00
3	450068.21	5063256.79	12.00
4	450056.21	5063256.79	6.00

Барилга

№	X	Y	Урт	Барилгын дугаар/м2



Талбайн хэмжээ: 72 квадрат метр

Зураг хэвлэсэн: Ц.Ламжав

(Сумын Газрын Даамал)

Ханасан: Б.Рэнцэндорж

(Газрын удирдлагын элэгсийн дарга)

Хэвлэсэн огноо: 2018-12-17

Зургийн масштаб = 1:250 (1 сантиметрт 2 метр багтана)